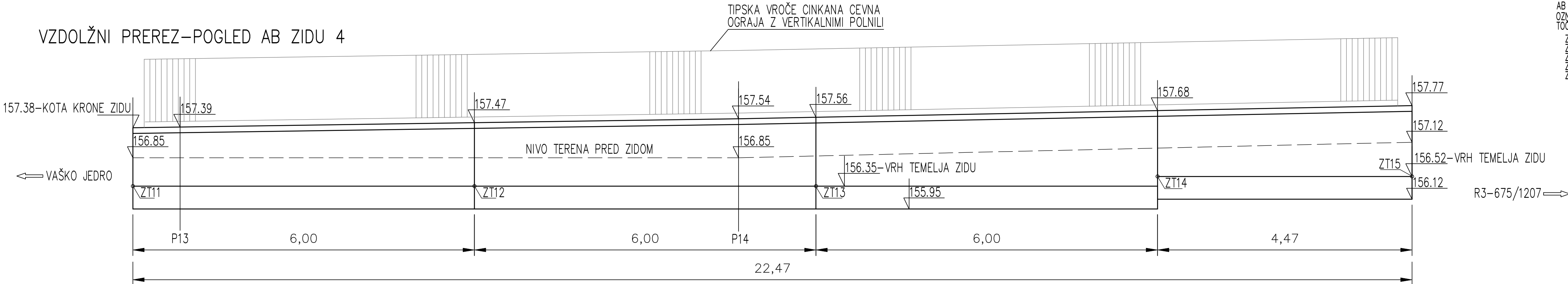


VZDOLŽNI PREREZI–POGLEDI AB ZIDOV 4, 5, 6, 7
M 1:50

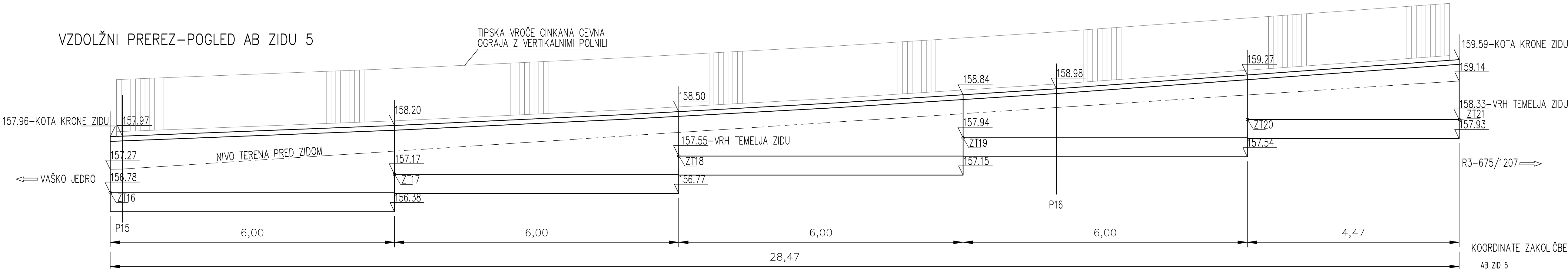
VZDOLŽNI PREREZ–POGLED AB ZIDU 4



KOORDINATE ZAKOLIČBENIH TOČK

| AB ZID 4 OZNAKA TOČKE | Y | X |
|-----------------------------|------------|-----------|
| ZT11 | 547141.692 | 83069.883 |
| ZT12 | 547146.373 | 83066.130 |
| ZT13 | 547151.174 | 83062.528 |
| ZT14 | 547156.245 | 83059.336 |
| ZT15 | 547160.272 | 83057.395 |

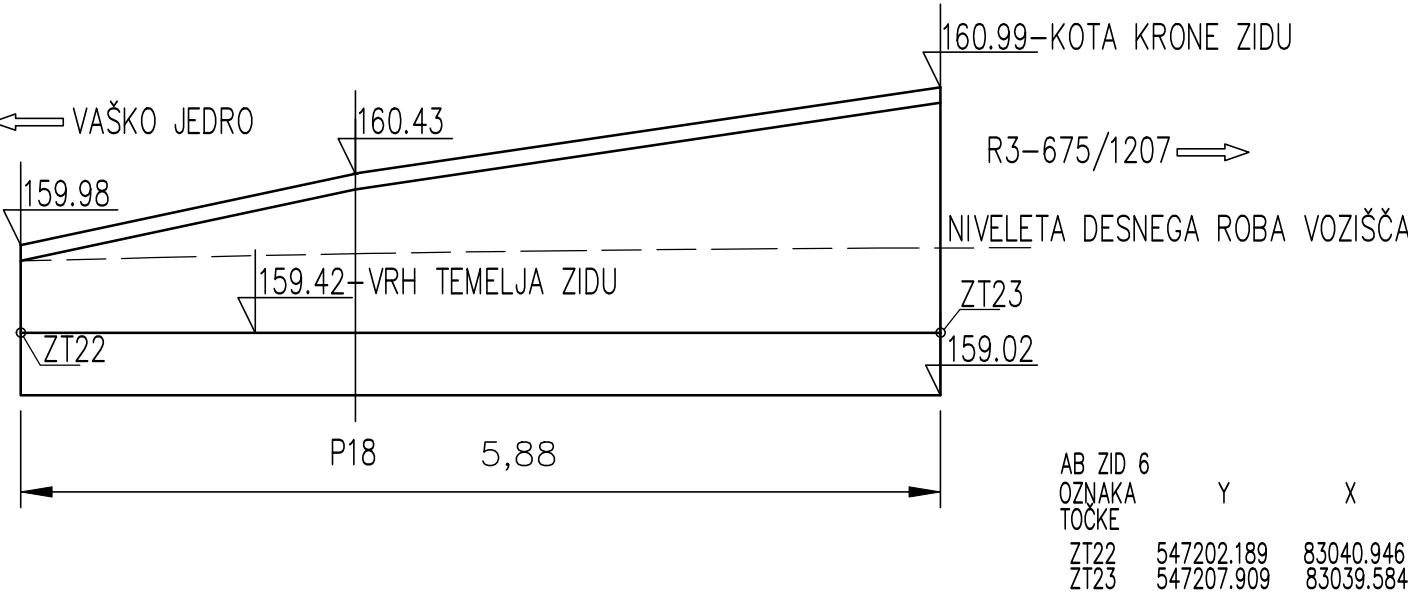
VZDOLŽNI PREREZ–POGLED AB ZIDU 5



KOORDINATE ZAKOLIČBENIH TOČK

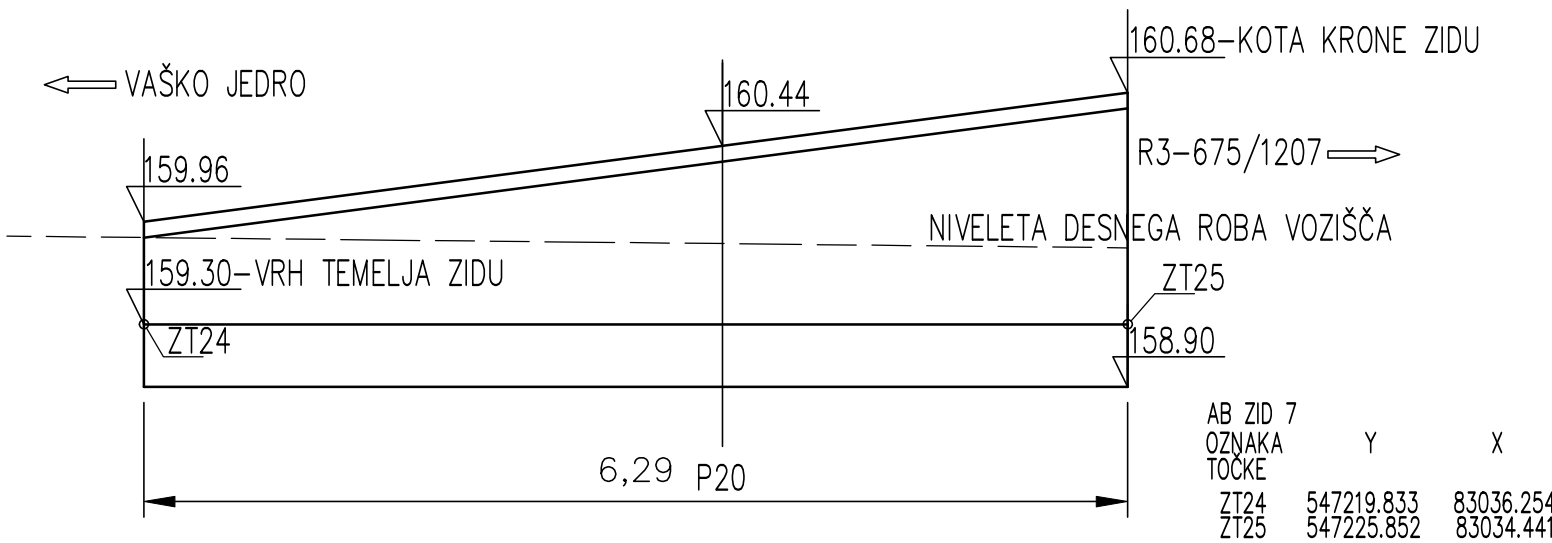
| AB ZID 5 OZNAKA TOČKE | Y | X |
|-----------------------------|------------|-----------|
| ZT16 | 547166.602 | 83055.215 |
| ZT17 | 547172.385 | 83053.618 |
| ZT18 | 547178.204 | 83052.154 |
| ZT19 | 547184.054 | 83050.824 |
| ZT20 | 547189.934 | 83049.627 |
| ZT21 | 547194.332 | 83048.825 |

VZDOLŽNI PROFIL–POGLED AB ZIDU 6



| AB ZID 6 OZNAKA TOČKE | Y | X |
|-----------------------------|------------|-----------|
| ZT22 | 547202.189 | 83040.946 |
| ZT23 | 547207.909 | 83039.584 |


VZDOLŽNI PREREZ–POGLED AB ZIDU 7



| AB ZID 7 OZNAKA TOČKE | Y | X |
|-----------------------------|------------|-----------|
| ZT24 | 547219.833 | 83036.254 |
| ZT25 | 547225.852 | 83034.441 |

ZT–ZAKOLIČBENA TOČKA

| | | |
|--------|------------|---------|
| datum: | sprememba: | podpis: |
|--------|------------|---------|

| | | |
|---|---|--------------------------------|
|  Projekiranje nizkih gradenj in geodezija | Vrsta načrta: 3. Načrt gradbenih konstrukcij | |
| | Investitor: OBČINA BREŽICE CESTA PRVIH BORCEV 18, 8250 BREŽICE | |
| | Objekt: OBNOVA CESTE V NASELJU ČATEŽ OB SAVI Z DOGRADITVIJO PLOČNIKA ZA PEŠCE – 1. IN 2. FAZA | |
| | Risba: VZDOLŽNI PREREZI–POGLEDI AB ZIDOV 4, 5, 6, 7 | |
| Vrsta projekta: IZVEDBENI NAČRT | | Datum risbe: oktober 2016 |
| Številka projekta: 548/2016 | | Številka načrta: 548/2016–1 |
| Merilo: 1:50 | | Številka risbe: 3.5.5.1.2 |